




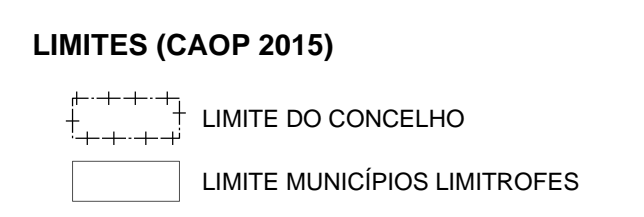


- LEGENDA:**
-  RECURSO HIDROMINERAL POTENCIAL
  -  PEDREIRA
  -  PEDIDO DE PROSPECÇÃO E PESQUISA
  -  ÁREA DE SALVAGUARDA DE EXPLORAÇÃO
  -  ÁREA POTENCIAL



Fonte: DGEg, 2012 <b>lugar do plano</b> <small>gestão dos territórios e cultura</small>			<b>CÂMARA MUNICIPAL DE MARVÃO</b> PLANO DIRETOR MUNICIPAL PLANTA DE ENERGIAS RENOVÁVEIS E RECURSOS GEOLÓGICOS		
<small>Av. Araújo e Silva, 52          2810-167 Alentejo          tel. e fax: 254 426 986          www.lugar doplano.pt          lugar doplano@lugar doplano.pt</small>			<small>data          AGOSTO 2016</small>		
<small>Entidade Proprietária da Cartografia: Comunidade Intermunicipal do Alto Alentejo e DGT</small>			<small>escala          1 / 25 000</small>		
<small>Entidade Produtora e data de edição da Cartografia: Município S.A.   data de voc: 2002/2003</small>			<small>folha nº          7</small>		
<small>Série Cartográfica Oficial: SCN 10K</small>			<small>Exatidão Posicional (Precisão planimétrica e altimétrica (e.m.q.): 1,7 m</small>		
<small>Data, Nº de Homologação e Entidade Responsável: 14.04.2008 / 60 / IGP</small>			<small>Exatidão Temática : 95%</small>		
<small>Sistema de Referência, Datum e Sistema de Projção Cartográfica: PT - TM06 / ETRS89</small>			<small>Precisão Posicional Nominal da Saída Gráfica: 2,5 m</small>		
<small>Elipsóide e Datum Altimétrico: Elipsóide de Hayford, Datum Altimétrico Nacional (Cascais)</small>					